

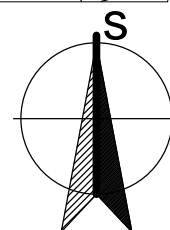


## VYTYČOVACÍ SOUŘADNICE:

	Y	X	Z
B1	474 004,34	1 106 169,65	236,21
B2	473 998,20	1 106 164,22	235,97
B3	473 998,10	1 106 163,58	235,97
B4	474 000,95	1 106 160,31	236,06
B5	473 991,72	1 106 152,25	236,01
B6	473 991,68	1 106 151,54	236,02
B7	473 989,04	1 106 149,24	236,03
B8	473 983,44	1 106 145,02	236,05
B9	473 971,95	1 106 134,99	236,08
B10	473 968,99	1 106 138,38	235,99
B11	473 964,28	1 106 136,93	236,03
B12	473 962,47	1 106 138,99	236,06
B13	473 978,59	1 106 146,76	235,91
B14	473 980,15	1 106 148,78	235,95
B15	473 983,92	1 106 152,07	235,94
B16	473 985,75	1 106 153,01	235,93

## LEGENDA:

 HRANY KATASTRU  
 HRANY NAVRŽENÝCH OBJEKTŮ



ZODP.PROJEKTANT	VYPRACOVAL	K.Ú	PARÉ Č.:	RAZÍTKO:	
ING. ROMAN FILDÁN	ING. ROMAN FILDÁN	ZÁBŘEH NAD ODROU			
KRAJ: Moravskoslezský kraj		MÍSTO: ul. Čujkovova, Ostrava			
INVESTOR: Statutární město Ostrava, Prokešovo nám. 1803/8, 729 30 Ostrava, IČ: 00845451					
AKCE: Vybudování parkovacích stání na ul. Čujkovova 55 - 59, p. p. č. 654/46, k. ú. Zábřeh nad Odrou					
OBJEKT:  SO 101 PARKOVIŠTĚ				FORMÁT:	A4
				DATUM:	02/2018
				ÚČEL:	DPS
OBSAH:  GEODETICKÝ KOORDINAČNÍ VÝKRES				MĚŘÍTKO: 1:1000	VÝKRES: A3